














ZONIFICACION

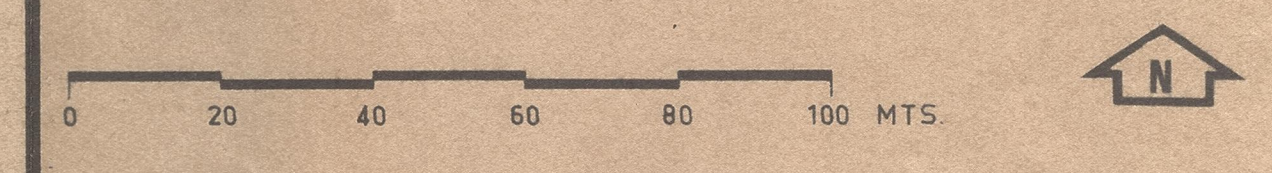
-  1 RESIDENCIAL UNIFAMILIAR
-  2 SERVICIOS
-  3 VERDE PUBLICO

CIRCULACION

-  CARRETERA DE LAS MARINAS
-  VIARIOS DE PENETRACION Y ACCESOS A PLAYAS PREVISTOS EN EL P.G.O. DE DENIA
-  VIARIOS PROPUESTOS EN EL P.P. LES DEVESES
-  PEATONES
-  AREAS DE APARCAMIENTO

LIMITES

-  DEL PLAN PARCIAL
-  PROVINCIALES Y DE TERMINOS MUNICIPALES
-  DE ZONIFICACION



PLAYA LES DEVESES
PLAN PARCIAL TURISTICO - RESIDENCIAL
TERMINO MUNICIPAL DE DENIA

| | |
|------------------------|-------------------------|
| FECHA: FEBRERO - 75 | ORDENACION PROPUESTA |
| ESCALA: 1:1.000 | |

EQUIPO TECNICO
 GABRIEL RIESCO FERNANDEZ • DR. ARQUITECTO - URBANISTA
 PEDRO A. MORALES DOMINGUEZ • URBANISTA D. I. U. A.

urbatec s.l.
 OFICINA TECNICA DE PLANIFICACION URBANA Y TERRITORIAL PLAZA VALENTI, 40 - VALERIA

C-2